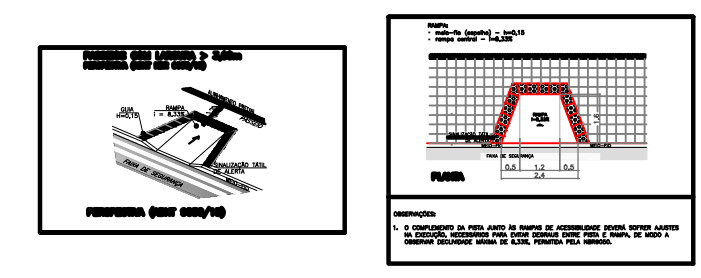
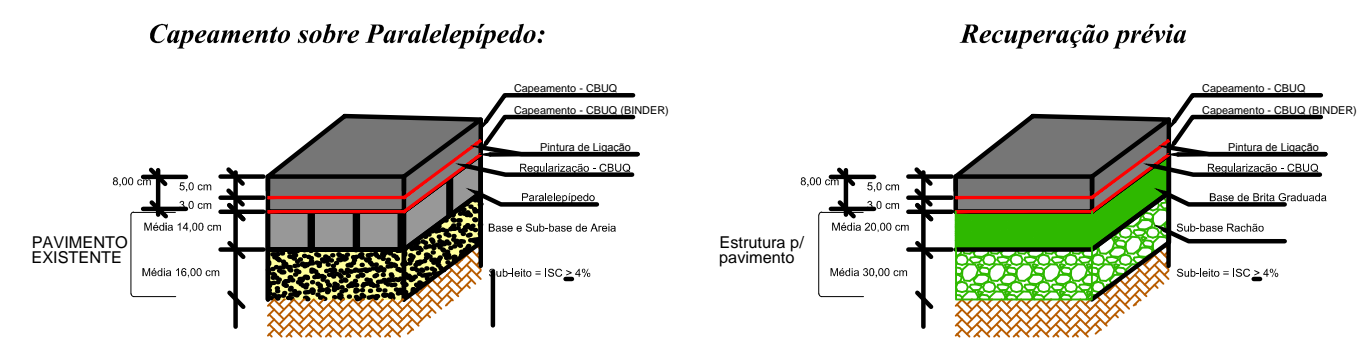



Detalhamento Rampa Acessibilidade:



Estrutura do Pavimento :



REVISÃO	OBSERVAÇÕES	DATA	VISTO
<div><div><div><div>PREFEITURA MUNICIPAL DE PELOTAS</div><div>SECRETARIA DE PLANEJAMENTO E GESTÃO</div><div>SEPLAG</div></div></div></div>			
P R O J E T O D E M O B I L I D A D E U R B A N A			
PROJETO: SECRETARIA DE PLANEJAMENTO E GESTÃO		ARQUIVO: Pavimentação_2 quadros.dwg	
RESPONSÁVEL TÉCNICO: ENGº PATRICIO DA SILVA XAVIER CREA: RS 128.963		DATA: Ago/2017	
PROJETO PAVIMENTAÇÃO E SINALIZAÇÃO		ESCALA: INDICADA	
TRECHO: ZONA URBANA DO MUNICÍPIO DE PELOTAS/RS		REVISÃO: R02	
RUA DR. AMARANTE		PRANCHA: 01/01	
Trecho entre Rua XV de Novembro e Rua Gonçalves Chaves			